

УТВЕРЖДАЮ  
Директор МБОУ С(К)Ш № 14  
г. Новосибирска



Д.А. Янин  
2023 г.

СОГЛАСОВАНО  
Глава администрации  
Ленинского района г. Новосибирска



А.В. Гриб  
« » 2023 г.

СОГЛАСОВАНО  
Начальник департамента  
образования мэрии г. Новосибирска



Р.М. Ахметгареев  
« » 2023 г.

СОГЛАСОВАНО  
Начальник ОГИБДД  
Управления МВД России по г. Новосибирску



Р.К. Мельников  
« » 2023 г.

## ПАСПОРТ ДОРОЖНОЙ БЕЗОПАСНОСТИ

муниципального бюджетного общеобразовательного учреждения  
города Новосибирска  
«Специальная (коррекционная) школа № 14»

2023 год

*Handwritten signature*

## ОБЩИЕ СВЕДЕНИЯ

муниципальное бюджетное общеобразовательное учреждение города  
Новосибирска «Специальная (коррекционная) школа № 14»

Юридический адрес ОУ:	г. Новосибирск ул. Выставочная, 34/1	
Фактический адрес ОУ:	г. Новосибирск ул. Выставочная, 34/1, ул. Станционная, 8а	
<b>Руководители ОУ:</b>		
Директор	Янин Дмитрий Александрович	351 82 55
Заместители директора по учебно-воспитательной работе	Фоменко Елена Алексеевна	351 82 55
	Пихай Юлия Петровна	353 67 85
<b>Ответственные работники муниципального органа образования:</b>		
Начальник отдела образования Ленинского района управления общего и дополнительного образования мэрии города Новосибирска	Парунова Светлана Викторовна	228 84 44
<b>Ответственный от Госавтоинспекции:</b>		
Государственный инспектор БДД отделения организационно -аналитической работы и пропаганды БДД отдела ГИБДД Управления МВД России по г. Новосибирску	Тейхреб Анастасия Юрьевна	232 23 25
<b>Ответственные сотрудники за мероприятия по профилактике детского травматизма:</b>		
Заместитель директора по воспитательной работе	Артёменко Татьяна Александровна	353 67 85
Учитель	Побережнюк Ирина Геннадьевна	346 43 73
<b>Руководитель или ответственный работник дорожно-эксплуатационной организации, осуществляющей содержание УДС:</b>		

Начальник МКУ ДЭУ 3	Климов Иван Николаевич	303 25 41 303 25 42 308 41 80
<b>Руководитель или ответственный работник дорожно-эксплуатационной организации, осуществляющей содержание ТСОДД:</b>		
Начальник ГКУ НСО ЦОДД	Жарков Валерий Анатольевич	224 08 07
Количество учащихся	261	
Наличие класса по БДД	нет	
Наличие уголка по БДД	да, холлы 1-го этажа, учебные кабинеты	
Наличие автогородка (площадки) по БДД	нет	
Наличие автобуса в ОО	нет	
Время занятий в ОО	8:30 – 14.30	

### Телефоны оперативных служб:

1	ОП N 7 «Ленинский» Управления МВД России по городу Новосибирску	232 60 50 102 112 (для любых операторов мобильной связи)
2	Скорая медицинская помощь	103
3	Пожарная часть № 6 по охране Ленинского района ОФПС-2 ГУ МЧС России по Новосибирской области	341 52 21 101
4	Полк ДПС ГИБДД Управления МВД России	232 23 21 232 23 22 232 23 51
5	Отдел по делам ГО и ЧС по Ленинскому району	343 38 88 361 00 41

## Содержание

<b>I.</b>	План-схема района расположения ОУ /здание по адресу ул. Выставочная, 34/1/.....	7
<b>1</b>	Район расположения ОУ, пути движения транспортных средств и детей (обучающихся).....	7
<b>2</b>	Движение организованных групп детей к ОУ к стадиону, парку или к спортивно-оздоровительному комплексу.....	8
<b>3</b>	Организация дорожного движения в непосредственной близости от образовательного учреждения с размещением соответствующих технических средств, маршруты движения детей и расположение парковочных мест.....	9
<b>4</b>	Пути движения транспортных средств к местам разгрузки/погрузки и рекомендуемых безопасных путей передвижения детей по территории образовательного учреждения.....	10
<b>5</b>	Маршрут безопасного движения детей .....	11
<b>II.</b>	План-схема района расположения ОУ /здание по ул. Станционная, 8а/ .....	12
<b>1</b>	Район расположения ОУ, пути движения транспортных средств и детей (обучающихся).....	12
<b>2</b>	Движение организованных групп детей к ОУ к стадиону, парку или к спортивно-оздоровительному комплексу.....	13
<b>3</b>	Организация дорожного движения в непосредственной близости от образовательного учреждения с размещением соответствующих технических средств, маршруты движения детей и расположение парковочных мест.....	14
<b>4</b>	Схема планируемого улучшения организации дорожного движения в непосредственной близости от МБОУ С(К)Ш № 14 с размещением проектируемых технических средств, маршрутов движения детей и расположения парковочных мест.....	15
<b>5</b>	Пути движения транспортных средств к местам разгрузки/погрузки и рекомендуемых безопасных путей передвижения детей по территории образовательного учреждения.....	16
<b>6</b>	Маршрут безопасного движения детей .....	17

## **Используемые сокращения**

ОУ – образовательное учреждение.

УДС – улично-дорожные сети.

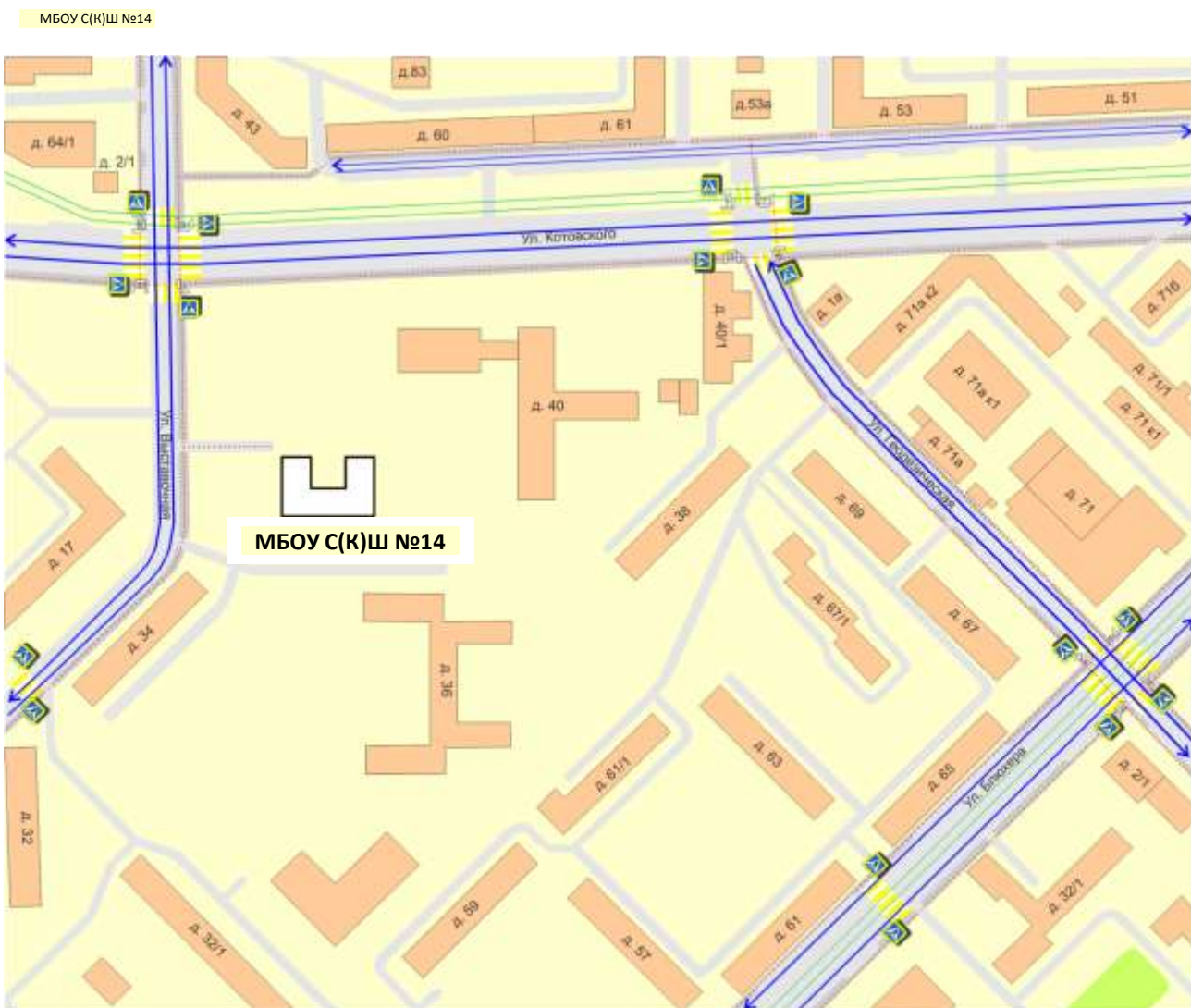
БДД – безопасность дорожного движения.

ТСОДД – технические средства организации дорожного движения.

ПДД – правила дорожного движения.

# I. План-схема района расположения ОУ /здание по ул. Выставочная, 34/1/





## 1. Район расположения ОУ, пути движения транспортных средств и детей (обучающихся)




- |   |                        |   |  |
|---|------------------------|---|--|
|  | - городская застройка; |  | - движение транспортных средств;                               |
|  | - проезжая часть;      |  | - движение детей (учеников) в (из) образовательное учреждение. |
|  | - тротуар;             |   |  |
|  | - трамвайные пути;     |   |  |

## 2. Маршруты движения организованных групп детей к ОУ к стадиону, парку или к спортивно-оздоровительному комплексу

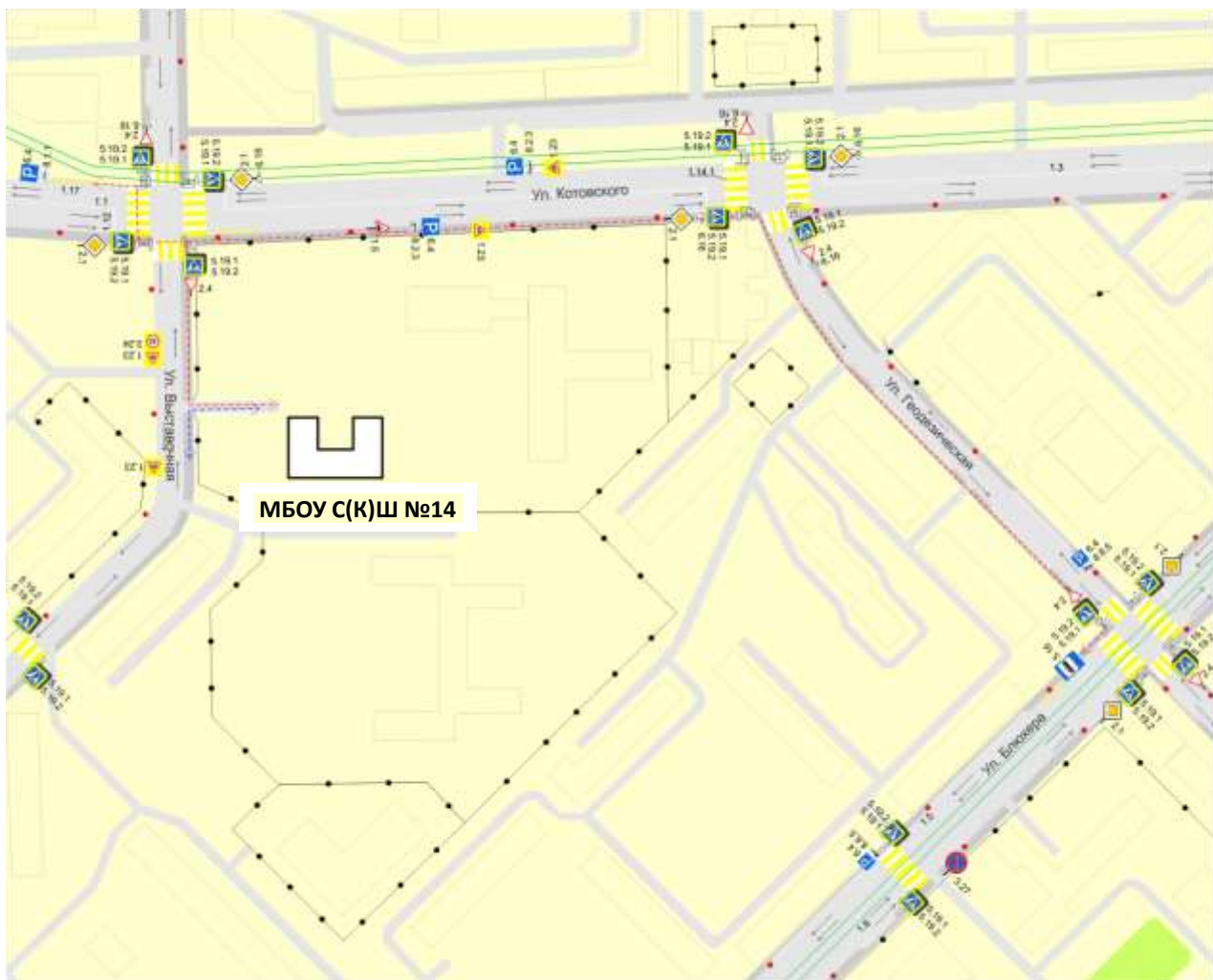


-  - городская застройка;
-  - проезжая часть;
-  - тротуар;
-  - трамвайные пути;

-  - направление безопасного движения группы детей к стадиону, парку или в спортивно-оздоровительный комплекс.



**3. Схема организации дорожного движения в непосредственной близости от образовательного учреждения с размещением соответствующих технических средств, маршруты движения детей и расположение парковочных мест**

















- - искусственное освещение;
- - направление движения транспортного потока;
- - ограждение образовательного учреждения и стоянки транспортных средств;
- ←---> - направление движения детей от (до) остановок маршрутных транспортных средств;
- ←---> - направление движения детей от (до) остановок частных транспортных средств.



## 5. Маршрут безопасного движения детей



-  - безопасное движение детей;
-  - искусственное освещение;
-  - ограждение образовательного учреждения и стоянки транспортных средств;
-  - пешеходный переход;
-  - место остановки автобуса и (или) троллейбуса;
-  - парковка;
-  - главная дорога;
-  - дети;
-  - ограничение максимальной скорости;
-  - остановка запрещена;
-  - уступите дорогу;
-  - пересечение с трамвайной линией;
-  - направления действия;
-  - стоп-линия.

## II. План-схема района расположения ОУ




/здания по ул. Станционная, 8а/


### 1. Район расположения ОУ. Пути движения транспортных средств и детей (учеников)



## 2. Маршруты движения организованных групп детей к стадиону, парку или к спортивно-оздоровительному комплексу



-  - городская застройка;
-  - проезжая часть;
-  - тротуар;

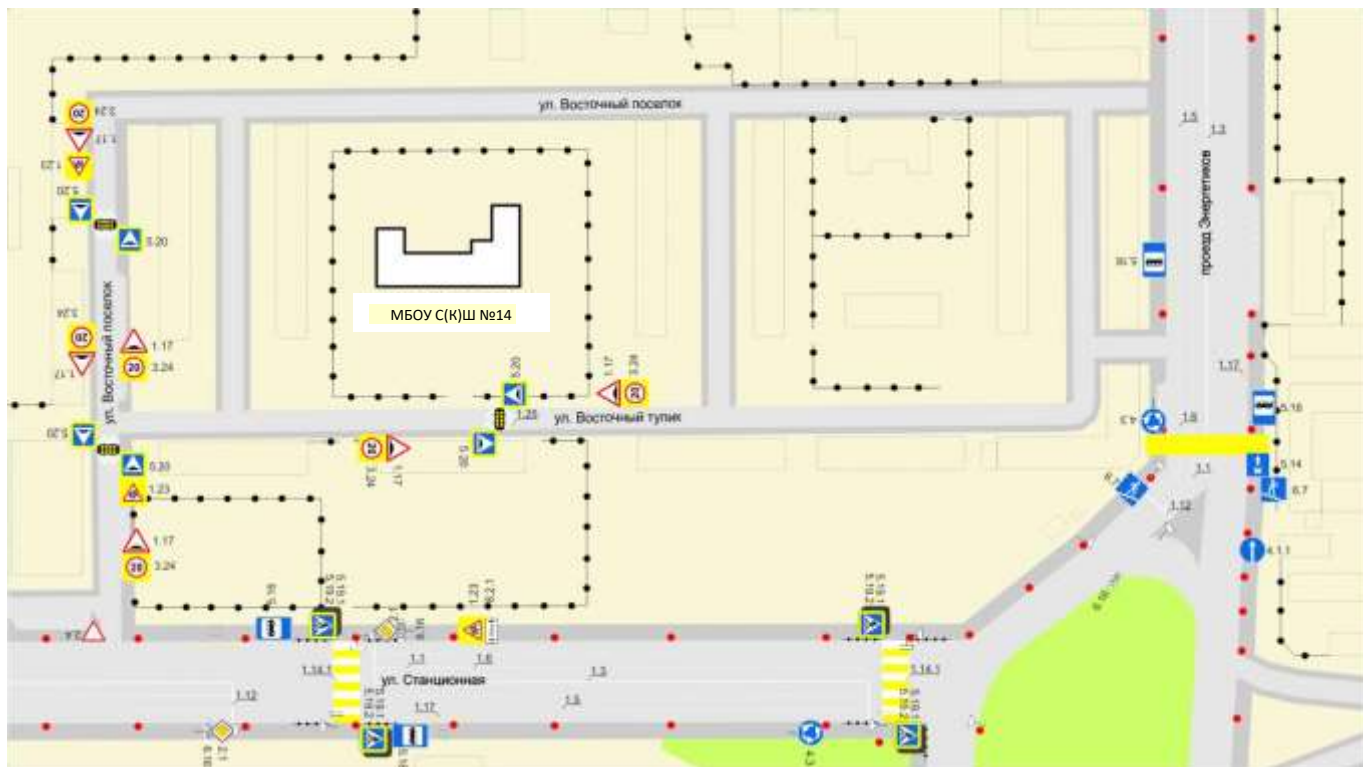
-  - направление безопасного движения группы детей к стадиону, парку или в спортивно-оздоровительный комплекс.

### 3. Схема организации дорожного движения в непосредственной близости от образовательного учреждения с размещением соответствующих технических средств, маршруты движения детей и расположение парковочных мест



- - искусственное освещение;
- - направление движения транспортного потока;
- - ограждение;
- ←- - - -> - направление движения детей от (до) остановок маршрутных транспортных средств;
- ←- - - -> - направление движения детей от (до) остановок частных транспортных средств;
- ▬▬▬ - искусственная неровность.

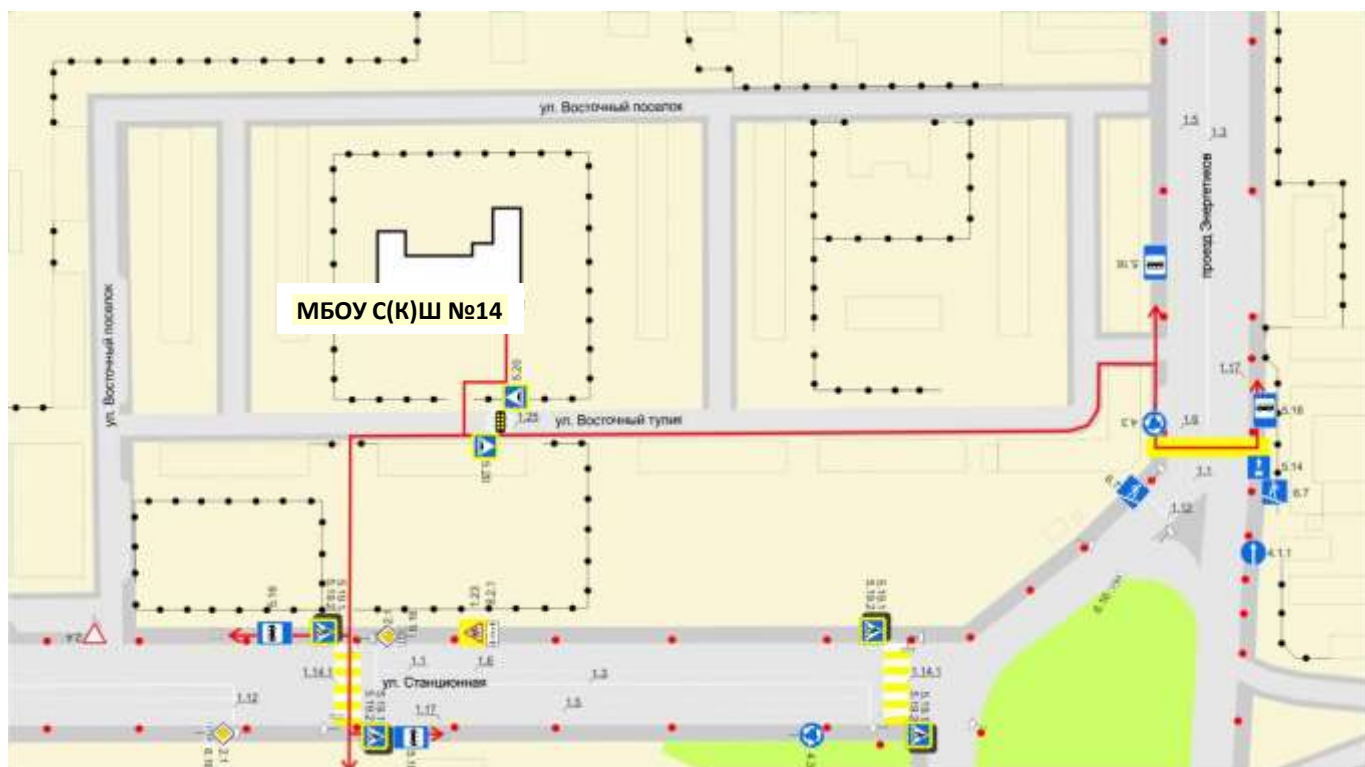
**4. Схема планируемого улучшения организации дорожного движения в непосредственной близости от МБОУ С(К)Ш № 14 с размещением проектируемых технических средств, маршрутов движения детей и расположения парковочных мест**







## 6. Безопасный маршрут движения детей



- безопасное движение детей;
- искусственное освещение;
- ограждение образовательного учреждения и стоянки транспортных средств;
- дети;
- пешеходный переход;
- надземный пешеходный переход;
- место остановки автобуса и (или) троллейбуса;
- полоса для маршрутных транспортных средств;
- главная дорога;
- уступите дорогу;
- движение прямо;
- круговое движение;
- искусственная неровность;
- стоп-линия;
- зона действия.

Исполнитель  
в  
исполнитель  
# 11100  
Директор  
Иван

